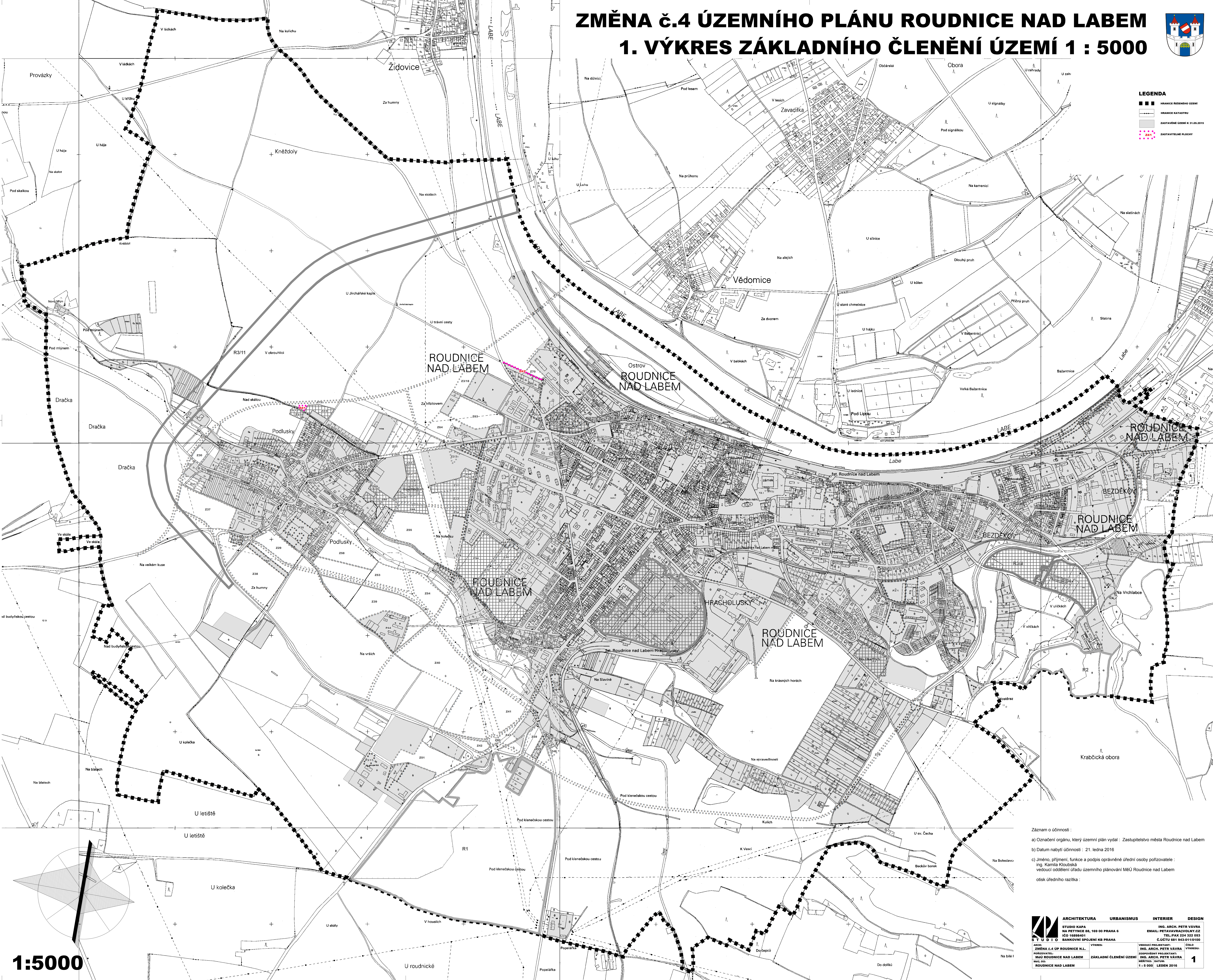



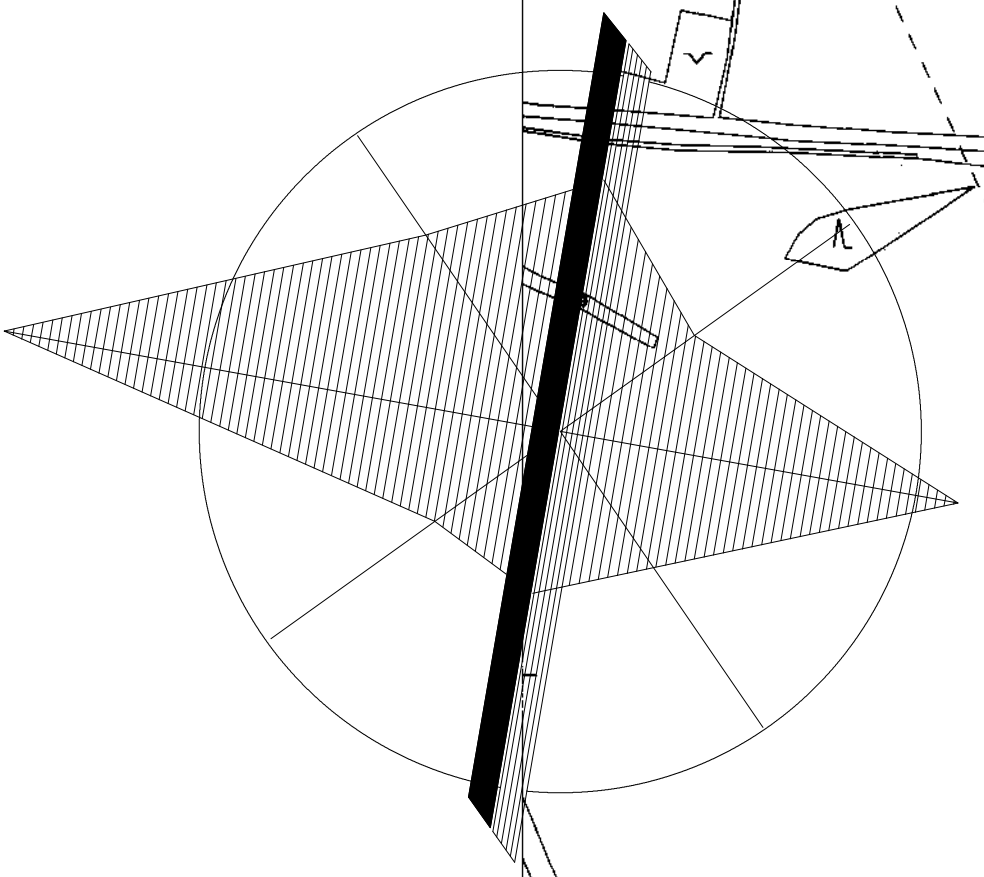
# ZMĚNA č.4 ÚZEMNÍHO PLÁNU ROUDNICE NAD LABEM

## 1. VÝKRES ZÁKLADNÍHO ČLENĚNÍ ÚZEMÍ 1 : 5000



**LEGENDA**

- HRANICE ŘEŠENÉHO ÚZEMÍ
- HRANICE KATASTRU
- ZASTAVĚNÉ ÚZEMÍ K 31.05.2015
- ZASTAVITELNÉ PLOCHY



1:5000

Záznam o účinnosti :

a) Označení orgánu, který územní plán vydal : Zastupitelstvo města Roudnice nad Labem

b) Datum nabytí účinnosti : 21. ledna 2016

c) Jméno, příjmení, funkce a podpis oprávněné úřední osoby pořizovatele :  
Ing. Kamila Kroučková  
vedoucí oddělení úřadu územního plánování MěÚ Roudnice nad Labem

otisk úředního razítka :

ARCHITEKTURA	URBANISMUS	INTERIER	DESIGN
STUDIO KAPA NA PETYCE 88, 165 00 PRAHA 6 TEL: +420 224 322 053 FAX: +420 224 322 053	ING. ARCH. PETR VÁVRA TEL: +420 224 322 053 FAX: +420 224 322 053	ING. ARCH. PETR VÁVRA TEL: +420 224 322 053 FAX: +420 224 322 053	ING. ARCH. PETR VÁVRA TEL: +420 224 322 053 FAX: +420 224 322 053
ZMĚNA č.4 ÚP ROUDNICE N.L.	ZÁKLADNÍ ČLENĚNÍ ÚZEMÍ	1:5 000	LEDEŇ 2016